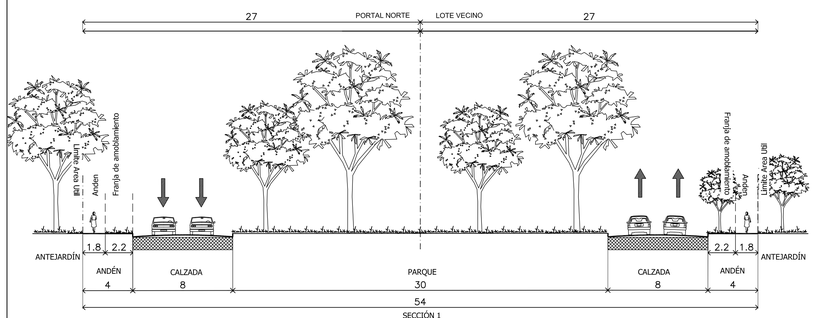

SECCIÓN 1
VIA SEMIARTERIA VSA 1 - CALLE 117
54 mts

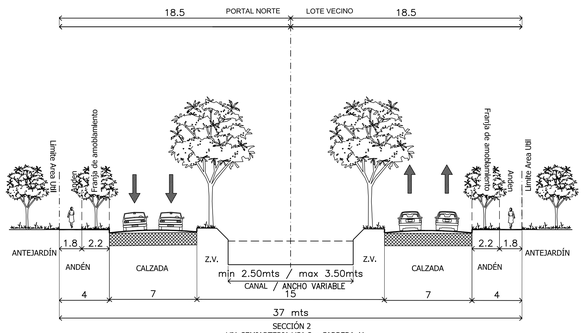

SECCIÓN 2
VIA SEMIARTERIA VSA 2 - CARRERA 41
(entre Av. Circunvalar y Calle 117)
37 mts

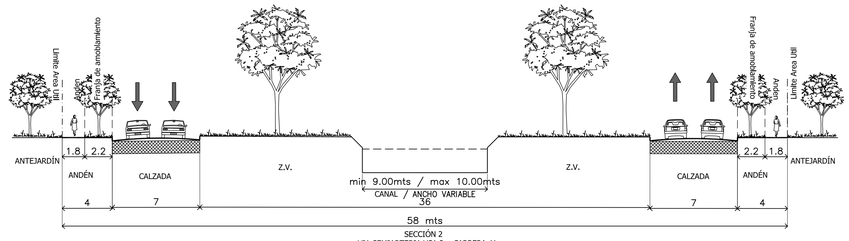

SECCIÓN 2
VIA SEMIARTERIA VSA 2 - CARRERA 41
(entre Calle 117 y Arroyo Leon)
58 mts

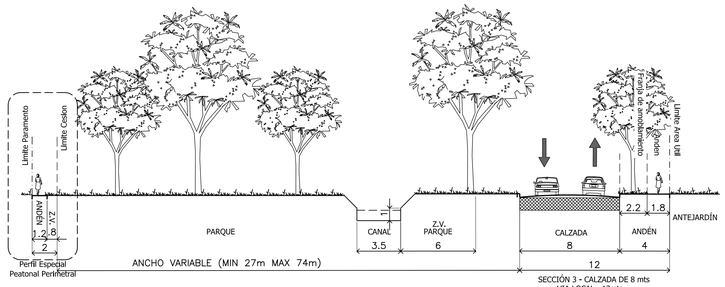

SECCIÓN 3 - CALZADA DE 8 mts
VIA LOCAL - 12mts

VIA LOCAL 7
PERFIL DE 12 METROS

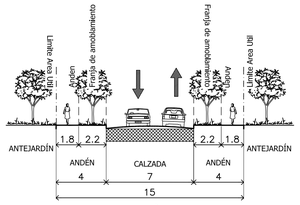

SECCIÓN 4
VIA LOCAL - 15 mts

VIAS LOCALES 1 - 3 - 5 - 8
PERFIL DE 15 METROS

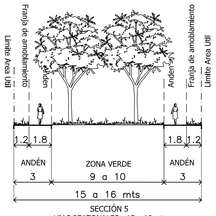

SECCIÓN 5
VIAS PEATONALES - 15 a 16 mts

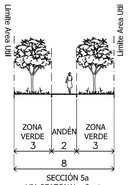

SECCIÓN 5a
VIA PEATONAL - 8 mts

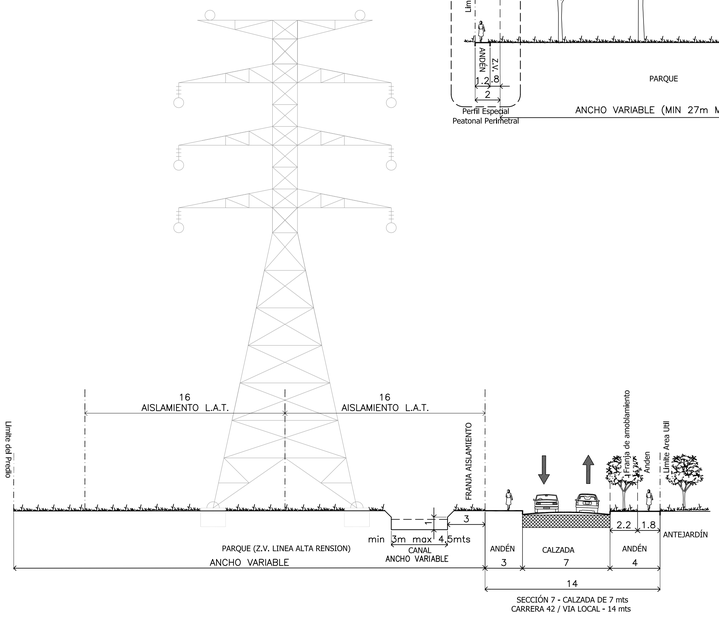

SECCIÓN 7 - CALZADA DE 7 mts
CARRERA 42 / VIA LOCAL - 14 mts

VIA LOCAL 4
PERFIL DE 14 METROS

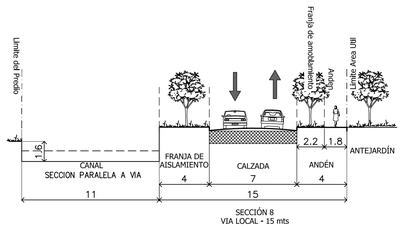

SECCIÓN 8
VIA LOCAL - 15 mts

VIA LOCAL 8
(entre Via local 2 y Carrera 38)
PERFIL DE 15 METROS

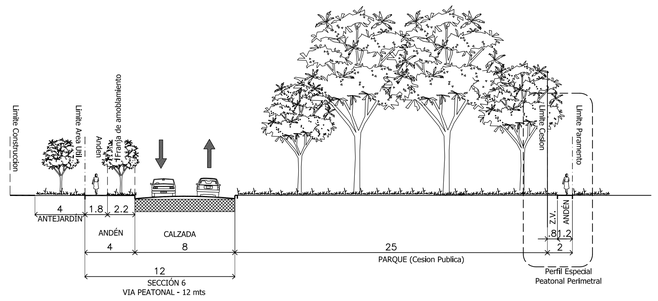

SECCIÓN 6
VIA PEATONAL - 12 mts

VIA LOCAL 2
PERFIL DE 12 METROS

PORTAL DEL NORTE
EN SUELO DE EXPANSIÓN URBANA – PIEZA EXPANSIÓN No. 4, DISTRITO DE BARRANQUILLA

PLAN PARCIAL PORTAL DEL NORTE

EN SUELO DE EXPANSIÓN URBANISTICA PIEZA N°. DECRETO N°._____DE 2014

Carrera 38 Via a Juan Mina Calle 117
Barranquilla, Atlantico

CONTIENE

PLANO DE LA RED VIAL Y PERFILES VIALES

EQUIPO TECNICO DEL PROCESO

Promotor del Plan Parcial:
Ing. A

Coordinador del Plan Parcial:
Arq. E

Colaboradores:
Ing. M

Digitador Cartográfico
W

CONVENCIONES

Límite área de planificación

02-0375 Codigo Catastral

Estructura Catastral

Y = 916030.8501
X = 1701556.0153 Coordenadas

INFORMACION REFERENCIA

SISTEMA DE REFERENCIA	MAGANA - SIRGAS
ELIPSOIDE	GRS80
PROYECCION CERTOGRAFICA	Transversa de Mercator
COORDENADAS GEOGRAFICAS	04° 39' 32" Latitud Norte 74° 04' 39.03" Longitud Oeste
COORDENADAS PLANAS	X 000 000 metros Norte Y 000 000 metros Este
FUENTE	CARTAS CATASTRALES ANALOGAS
ESCALA DE CAPTURA	1 : 10000
FECHA DE GENERACION	DICIEMBRE 20 DE 2012 DISPONIBLE INFORMACION TEMÁTICA EN VERSION DIGITAL

PLAN PARCIAL PORTAL DEL NORTE
AREA DE PLANIFICACION
Area = 1.065.330.20 ; Perimetro = 6.485.35

COORDENADAS			COORDENADAS			COORDENADAS		
MOJON	X	Y	MOJON	X	Y	MOJON	X	Y
1	914929.00	1706860.04	13	916932.37	1707322.78	25	915804.93	1706072.81
2	916074.80	1707272.63	14	916086.66	1706977.14	26	915623.12	1705980.21
3	916079.87	1707068.37	15	916559.30	1706312.09	27	915415.79	1706346.17
4	916180.12	1707062.42	16	916479.81	1706291.68	28	915346.15	1706309.24
5	916254.67	1707087.74	17	916466.28	1706339.93	29	915151.53	1706668.32
6	916312.55	1707120.07	18	916394.04	1706400.10	30	915066.40	1706736.72
7	916355.06	1707163.73	19	916276.24	1706374.93	31	915003.37	1706799.66
8	916429.24	1707213.57	20	916040.83	1706309.02	32	914966.65	1706818.56
9	916509.03	1707265.43	21	916042.32	1706301.09	1	914929.00	1706860.04
10	916621.43	1707331.36	22	916016.91	1706296.32			
11	916679.03	1707334.22	23	915987.81	1706283.41			
12	916916.71	1707362.26	24	915928.76	1706130.49			

LOCALIZACION

FECHA	MODIFICACIONES

Proyecto: **PLAN PARCIAL PORTAL DEL NORTE**

Contiene: PLANO DE LA RED VIAL Y PERFILES VIALES

Escala: 1 : 2500 — Fecha: Julio de 2023

Archivo: PF-04B_PERFILES_VIALES_V02a.dwg

Diseño: CAMILO SANTAMARIA Arquitectura - Urbanismo

Plano No.: **04B** de 13